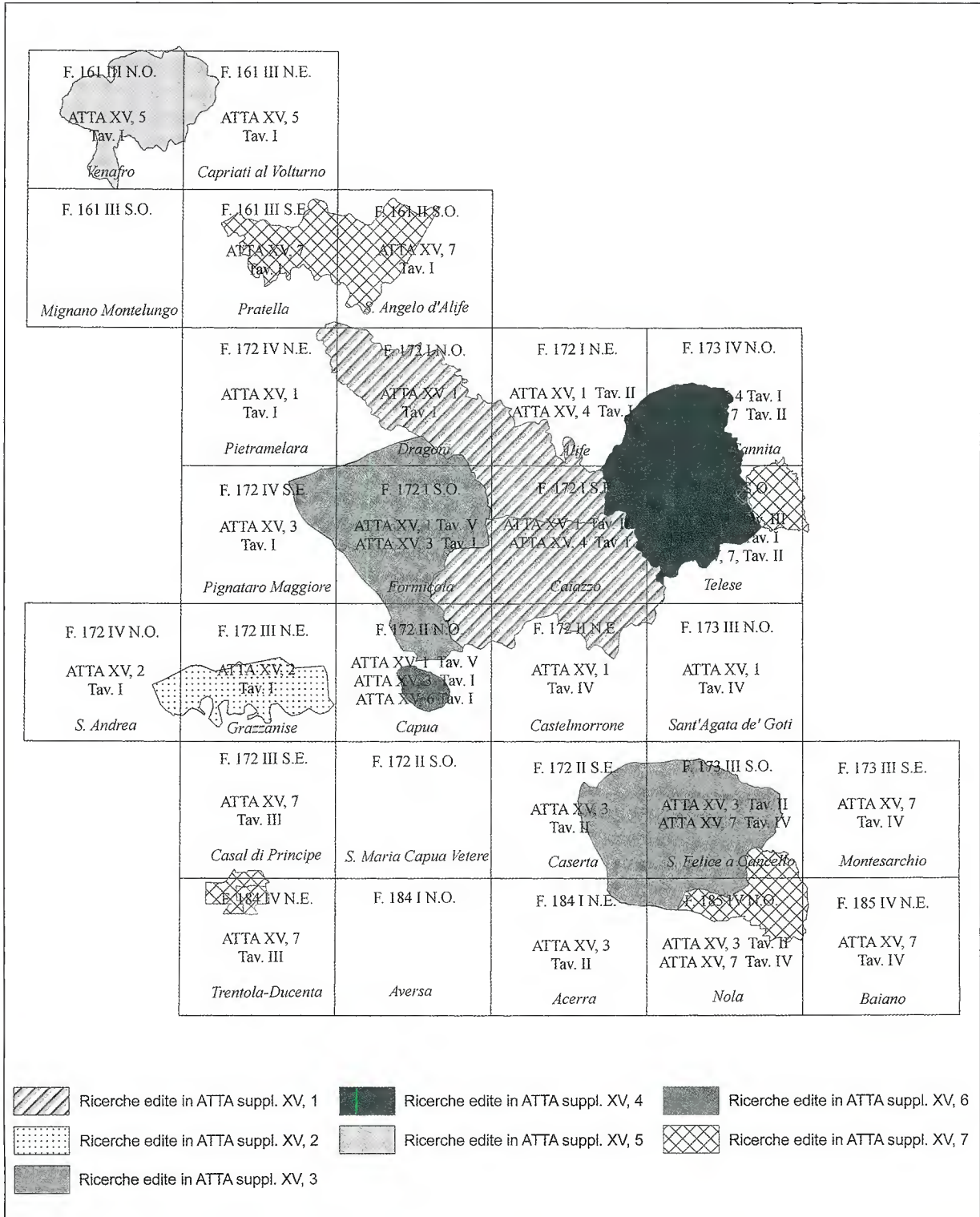
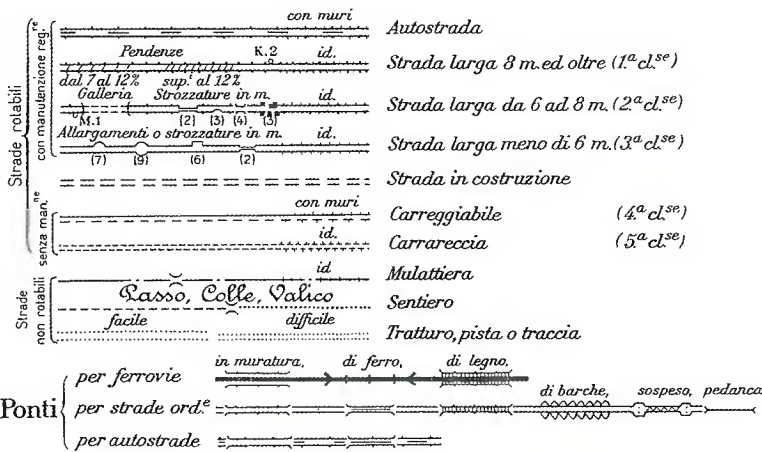
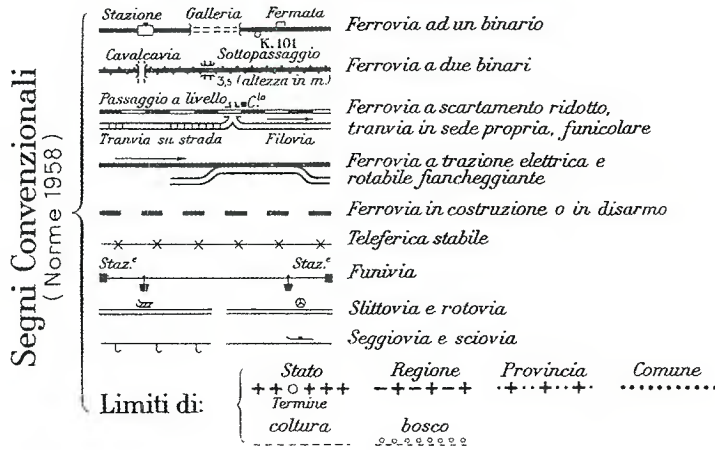


QUADRO DI UNIONE DELLE RICERCHE EDITE



SIMBOLOGIA DELLE TAVOLETTE IGM



- □ □ □ □ Casa in muratura, baracca, capanna, ruderi
- ⊗ ⊗ ⊗ Opifici: a forza idraulica, a vapore, elettrici
- ⊗ ⊗ Centrali: idroelettrica, termoelettrica
- ⊗ ⊗ Chiese, cappella od oratori
- ⊗ ⊗ Tabernacolo o pilone, croce isolata, cimitero
- ⊗ Fumaiolo, torre, guglia, campanile
- ⊗ Pietra o colonna indicatrice, monumento notevole
- ⊗ ⊗ Staz.^e e antenna radio, faro, fanale
- ⊗ ⊗ Miniera, aeromotore, pozzo di petrolio o di metano

- p ○ p Pozzo e sorgente perenne
- ○ Pozzo e sorgente non perenne
- ⊗ ⊗ Pozzo con aeromotore, noria, od altro mezzo di estrazione
- ⊗ □ □ Pozzo artesiano, fontana, cisterna
- ⊗ Abbeveratoio, cascata
- Muri a calce a secco e maceria di sostegno
- Polizzata o staccionata siepe filo spinato

Vegetazione:

- Quercie, olmi
- Castagni
- ⊗ Faggi
- ⊗ Pioppi
- ⊗ Abeti
- ⊗ Larici
- ⊗ Pini
- ⊗ Cipressi
- ⊗ Cedui
- ⊗ Alberi da frutto
- ⊗ Carrubi
- ⊗ Mandorli
- ⊗ Olivri
- ⊗ Agrumi
- ⊗ Viti

- Acquedotti:** sotterranei, scoperti, sopraelevati, su viadotto, diruti
- Canali:** larghi almeno 3 m., meno di 3 m., salto in conduttura, forzata
- ○ ○ ○ ○ Oleodotto
- ○ ○ ○ ○ Metanodotto
- — — — — Conduttura importante di energia elettrica
- ⊗ ⊗ ⊗ ⊗ ⊗ Punto geodetico, Punto topografico con quota riferita al suolo
- ⊗ ⊗ ⊗ ⊗ ⊗ Quota topografica
- Aeroporti:** ⊗ militare, ⊗ civile, ⊗ misto, ⊗ campo di fortuna
- Idroscali:** ⊗ " " ⊗ " " ⊗ ancoraggio protetto

SIMBOLOGIA DELLA CARTA ARCHEOLOGICA

▲	cisterna
∅	cunicolo/canale
▭	tratto di muro
○	pozzo/silos
≡	ponte
⊞	edificio religioso
⊠	torre/castello medievale
△	fornace
∞	materiale sporadico
●●●	necropoli
●●●●●	necropoli con estensione superiore a 2000/2500 mq
*	santuario
●	tomba isolata o mausoleo
⊂	grotta
□	fattoria
□	fattoria con area superiore a 2000/2500 mq
▨	villa con perimetro non definito e area superiore a 2000/2500 mq
■	abitato con perimetro indefinito
■	abitato con perimetro definito
●●●●●	area di materiali
—	strutture murarie
—	via o tratto di via con percorso documentato
- - - - -	via con tracciato ipotetico
—●—●—●—	acquedotto
-●-●-●-●-	acquedotto con tracciato ipotetico
- - - - -	tracce da fotografie aeree
- - - - -	limiti delle aree indagate
—	sopravvivenze della centuriazione
- - - - -	ricostruzione del reticolo centuriale